

- plan masse  
ech. : 1/500
- 0 10 20m
- +---+--- Limites communales
  - Chemins d'accès existants
  - Eolienne projetée (E) et plateforme
  - Pistes d'accès + plateformes de grutage
  - Liaisons électriques
  - Postes de Livraison (PDL)
  - 27 Parcelles projet
  - 23 Parcelles servitudes par éoliennes
  - Aménagements temporaires (zones de stockage, virages...)
  - Rayon de 35m autour de l'installation :  
- éolienne (extrémités pales)  
- poste de livraison (autour bâti)

DOSSIER DE DEMANDE D'AUTORISATION UNIQUE

**PARC EOLIEN DU DEYROUX**

PROJET D'ENSEMBLE DE 10 EOLIENNES A 3 POSTES DE LIVRAISON  
SITUE SUR 3 COMMUNES :  
CAMPUS SAINT MATHURIN LEOBAZEL : 7 EOLIENNES A 3 PDL,  
MERCOEUR : 1 EOLIENNE, SEXCLES : 2 EOLIENNES.

**ICPE**

Lieu-dit "LAS CAMPS"  
19430 CAMPS ST MATHURIN LEOBAZEL  
Lieu-dit "ROC SAUVAGE"  
19430 MERCOEUR  
Lieu-dit "PUY DU CHASTEL"  
19430 SEXCLES

Maitre d'Ouvrage

**SOCIETE PARC EOLIEN CORREZE 1**  
12 Rond-point des Champs-Elysees  
75008 PARIS

Architecte

Marc RAYMOND, architecte dplg  
30 rue Valade 31000 TOULOUSE  
Tél: 05 61 22 11 48 / Fax: 05 61 21 63 18  
E-mail: m.raymond@workforline.fr

Incl.	DATE	Modifications	FORMAT FOLD
A	Septembre 2015		A1

DOCUMENT

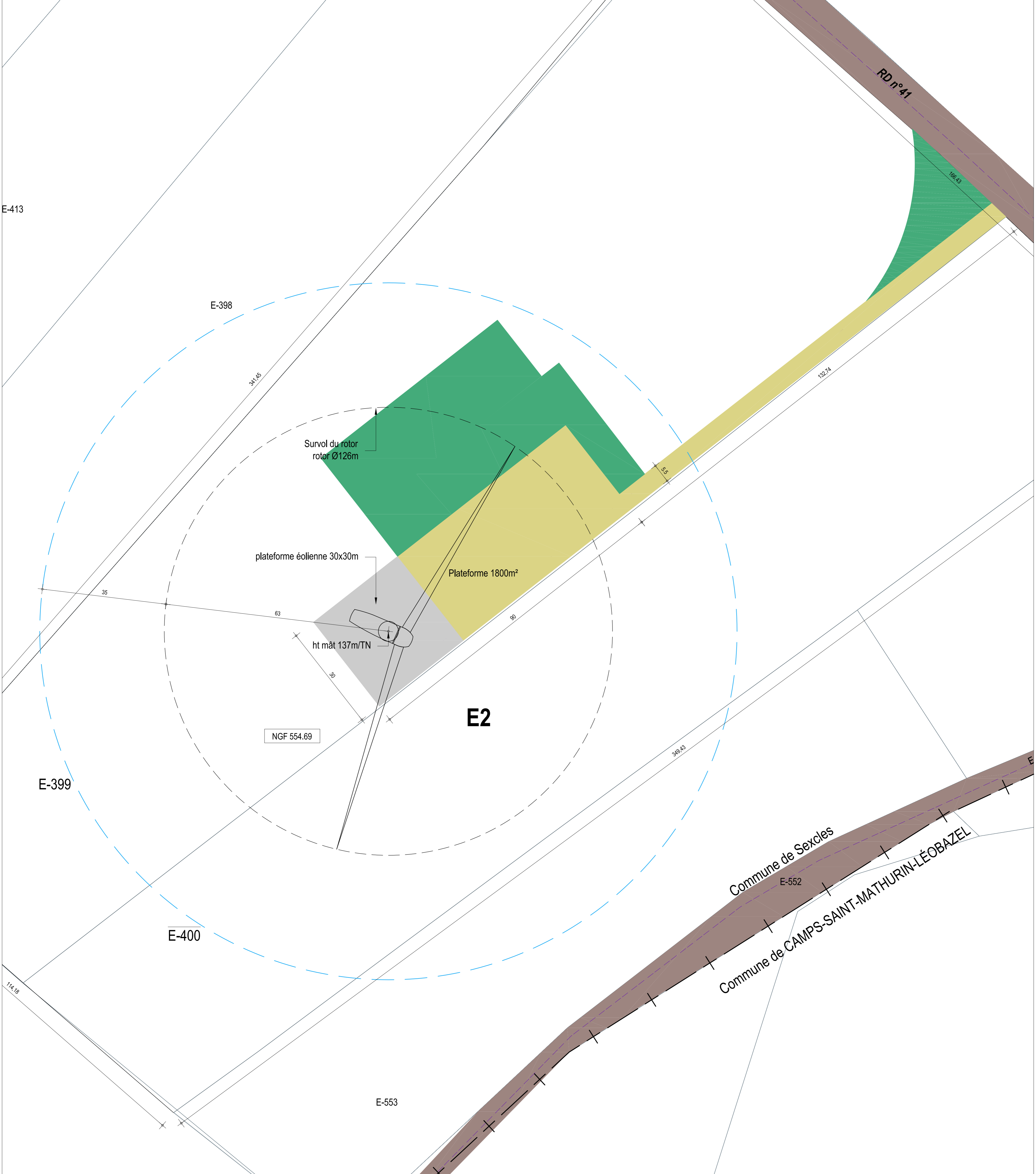
PROJET PLAN MASSE EOLIENNE 1

N° FOLD

**AU 5.a**

COMMUNE SEXCLES											
Edifice	Lieu-dit	Section	N°	ha a ca	Propriétaires	Lambert 93 X Y		WGS 84 lat lon	Altitude sol	Altitude extrémité pâle	
E1	PUY DU CHASTEL	E	376	05 05 50	M. CAPELLE Patrick et Mme CAPELLE Nadine	620126,5488	6435854,3656	45°12,32'N	1°59'9,70"E	542,05	742
	PUY DU CHASTEL	E	377	00 65 90							
	LAVERGNE	E	385	00 31 80							

Les présents plans sont exclusivement destinés à la demande d'autorisation ICPE (installations classées pour la protection de l'environnement). Ils ne sont pas des plans d'exécution et ne peuvent donc en aucun cas être directement utilisés pour réaliser la construction. Toute reproduction même partielle est interdite sans accord écrit du bureau d'études. Les limites cadastrales issues des sections numériques sont données à titre indicatif, de même que les coordonnées des éoliennes en élévation. Ces positions sont fournies pour la phase de demande d'autorisation ICPE. Il est fortement conseillé de procéder à un bornage-délimitation contradictoire, afin de garantir au mieux les limites des parcelles d'implantation avant la phase travaux.



E-413

E-398

Survol du rotor  
rotor Ø126m

plateforme éolienne 30x30m

Plateforme 1800m²

ht mât 137m/TN

E2

NGF 554.69

E-399

E-400

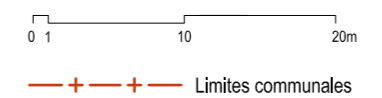
E-553

RD n°41

Commune de Sexcles

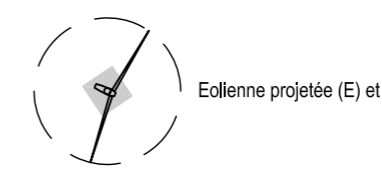
Commune de CAMPS-SAINT-MATHURIN-LÉOBAZEL

plan masse  
ech. : 1/500



---+---+--- Limites communales

--- Chemins d'accès existants



Eolienne projetée (E) et plateforme

--- Pistes d'accès + plateformes de grutage

--- Lignes électriques

--- Postes de Livraison (PDL)

27 Parcelles projet

23 Parcelles survolées par éoliennes

--- Aménagements temporaires (zones de stockage, virages...)

--- Rayon de 35m autour de l'installation :  
- éolienne (extrémités pales)  
- poste de livraison (autour bâti)

Les présents plans sont exclusivement destinés à la demande d'autorisation ICPE (installations classées pour la protection de l'environnement). Ils ne sont pas des plans d'exécution et ne peuvent donc en aucun cas être directement utilisés pour réaliser la construction. Toute reproduction même partielle est interdite sans accord écrit du bureau d'études. Les limites cadastrales sous les sections digitales sont données à titre indicatif, de même que les coordonnées des édifices en élévation. Ces données sont fournies pour la phase de demande d'autorisation ICPE. Il est fortement conseillé de procéder à un bornage-délimitation contradictoire, afin de garantir au moins les limites des parcelles d'implantation avant la phase travaux.

COMMUNE SEXCLES									
Edifice	Lieu-dit	Section	N°	ha à ca	Propriétaires	Lambert 93 X Y	WGS 84 lat lon	Altitude sol	Altitude extrémité pale
E2	SUC DE SOULANGES	E	399	03 12 20	MM. MOULENE Patrice et André et Mme MOULENE Marie	619991,7693 6435443,8168	45°0'48,95"N 1°59'3,78"E	554,69	755

DOSSIER DE DEMANDE D'AUTORISATION UNIQUE

**PARC EOLIEN DU DEYROUX**

PROJET D'ENSEMBLE DE 10 EOLIENNES A 3 POSTES DE LIVRAISON  
SITUE SUR 3 COMMUNES :  
CAMP SAINT MATHURIN LEOBAZEL : 7 EOLIENNES A 3 PDL,  
MERCOEUR : 1 EOLIENNE, SEXCLES : 2 EOLIENNES.

**ICPE**

Lieu-dit "LAS CAMPS"  
19430 CAMPS ST MATHURIN LEOBAZEL  
Lieu-dit "ROC SAUVAGE"  
19430 MERCOEUR  
Lieu-dit "PUY DU CHASTEL"  
19430 SEXCLES

Maitre d'Ouvrage

**SOCIETE PARC EOLIEN CORREZE 1**  
12 Rond-point des Champs-Elysees  
75008 PARIS

Architecte

Marc RAYMOND, architecte dplg  
50 rue Valade 31000 TOULOUSE  
Tél: 05 61 22 11 48 / Fax: 05 61 21 63 18  
E-mail: m.arche@workonline.fr

Int.	DATE	Modifications	FORMAT FOLD
A	Septembre 2015		A1

DOCUMENT

PROJET PLAN MASSE EOLIENNE 2

N° FOLD

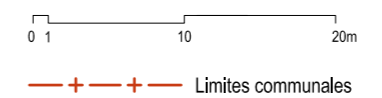
**AU 5.b**



224AK-15

224AK-130

plan masse  
ech. : 1/500



- - - Limites communales
- Chemins d'accès existants
- Eolienne projetée (E) et plateforme
- Pistes d'accès + plateformes de grutage
- - - Liaisons électriques
- Postes de Livraison (PDL)
- 27 Parcelles projet
- 23 Parcelles servilées par éoliennes
- Aménagements temporaires (zones de stockage, virages...)
- - - Rayon de 35m autour de l'installation :  
- éolienne (extrémités pales)  
- poste de livraison (autour bâti)

DOSSIER DE DEMANDE D'AUTORISATION UNIQUE

**PARC EOLIEN DU DEYROUX**

PROJET D'ENSEMBLE DE : 10 EOLIENNES & 3 POSTES DE LIVRAISON  
SITUE SUR 3 COMMUNES :  
CAMP SAINT MATHURIN LEOBAZEL : 7 EOLIENNES & 3 PDL,  
MERCOEUR : 1 EOLIENNE, SEXCLES : 2 EOLIENNES.

**ICPE**

Lieu-dit "LAS CAMPS"  
19430 CAMPS ST MATHURIN LEOBAZEL  
Lieu-dit "ROC SAUVAGE"  
19430 MERCOEUR  
Lieu-dit "PUY DU CHASTEL"  
19430 SEXCLES

Maitre d'Ouvrage

**SOCIETE PARC EOLIEN CORREZE 1**  
12 Rond-point des Champs-Elysees  
75008 PARIS

Architecte

Marc RAYMOND, architecte dplg  
50 rue Valade 31000 TOULOUSE  
Tél: 05 61 22 11 48 / Fax: 05 61 21 63 18  
E.mail: m.arche@workforline.fr

Int.	DATE	Modifications	FORMAT FOLD
A	Septembre 2015		A1

DOCUMENT

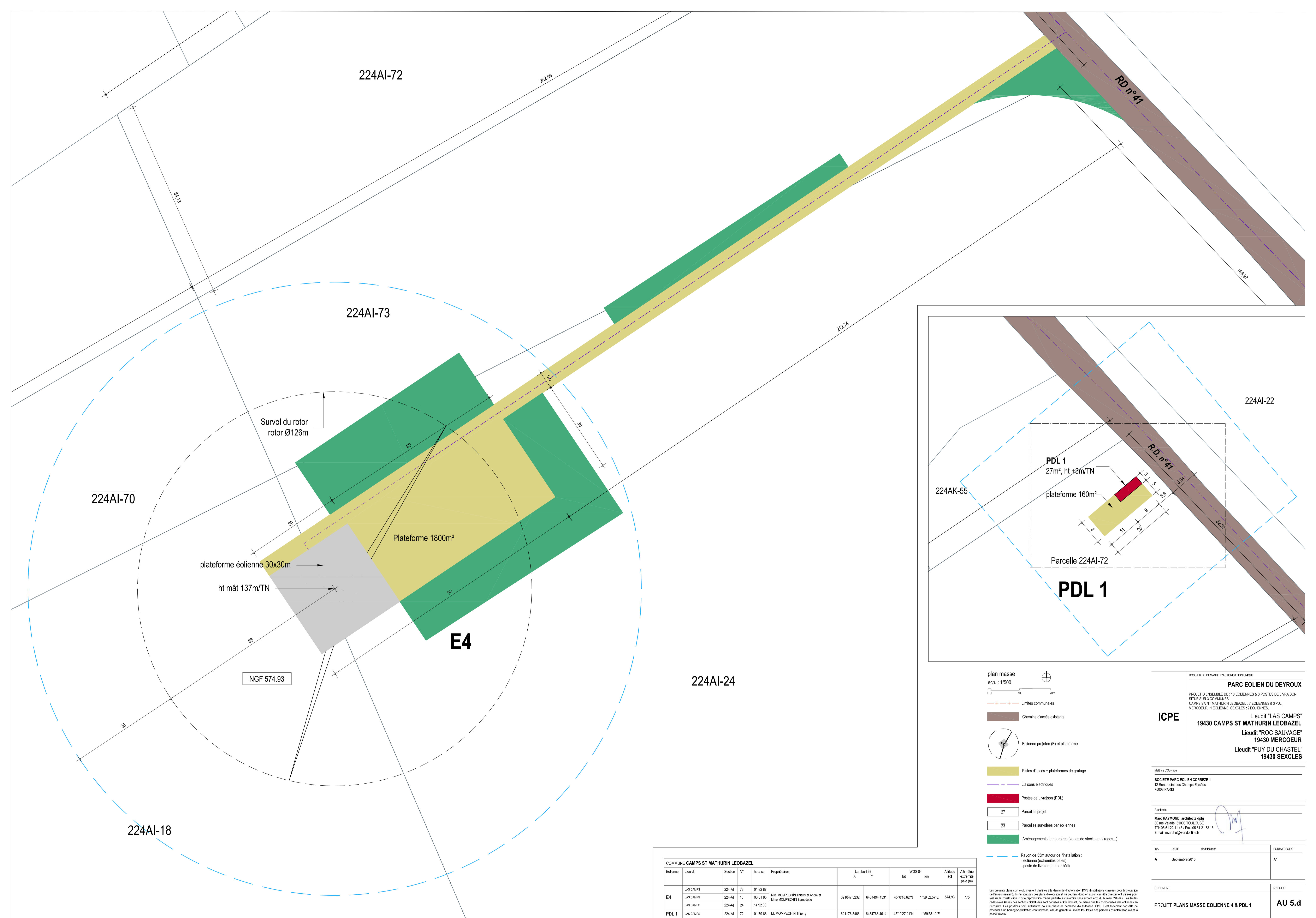
PROJET PLAN MASSE EOLIENNE 3

COMMUNE CAMPS ST MATHURIN LEOBAZEL											
Eolienne	Lieu-dit	Section	N°	ha a ca	Propriétaires	Lambert 93 X	Y	WGS 84 lat	lon	Altitude sol	Altitude extrémité pales (m)
E3	LA CABANE LE GRAND CAMP	224-AK	130 69	36 14 31 01 78 90	COMMUNE DE CAMP SAINT MATHURIN LEOBAZEL représentée par Mme SALAVERT Marianne	620443.3415	6435015.6894	45°0'35.27"N	1°59'24.67"E	556,25	756

Les présents plans sont exclusivement destinés à la demande d'autorisation ICPE (installations classées pour la protection de l'environnement). Ils ne sont pas des plans d'exécution et ne peuvent donc en aucun cas être directement utilisés pour réaliser la construction. Toute reproduction même partielle est interdite sans accord écrit du bureau d'études. Les limites cadastrales issues des sections cadastrales sont données à titre indicatif, de même que les coordonnées des éoliennes en éolien. Ces données sont fournies pour la phase de demande d'autorisation ICPE. Il est fortement conseillé de procéder à un bornage-délimitation contradictoire afin de garantir au mieux les limites des parcelles d'implantation avant la phase travaux.

N° FOLD

**AU 5.c**



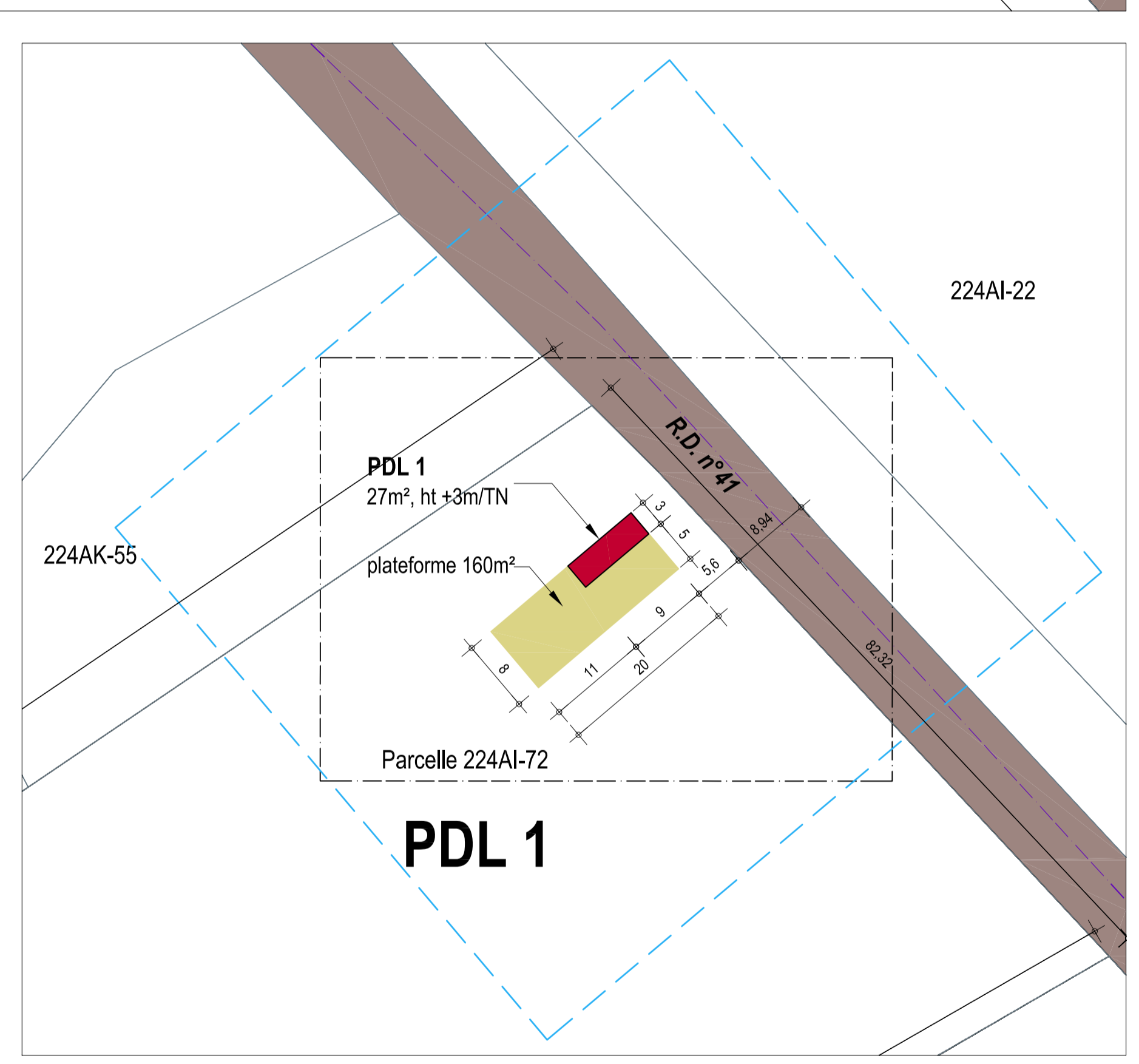
NGF 574.93

plateforme éolienne 30x30m  
ht mât 137m/TN

Survol du rotor  
rotor Ø126m

Plateforme 1800m²

E4



- plan masse  
ech. : 1/500
- Limites communales
  - Chemins d'accès existants
  - Éolienne projetée (E) et plateforme
  - Pistes d'accès + plateformes de grutage
  - Liaisons électriques
  - Postes de Livraison (PDL)
  - Parcelles projet
  - Parcelles survolées par éoliennes
  - Aménagements temporaires (zones de stockage, virages...)
  - Rayon de 35m autour de l'installation :  
- éolienne (extrémités pales)  
- poste de livraison (autour bâti)

COMMUNE CAMPS ST MATHURIN LEOBAZEL									
Eolienne	Lieu-dit	Section	N°	ha à ca	Propriétaires	Lambert 93 X Y	WGS 84 lat lon	Altitude sol	Altitude extrémité pales (m)
E4	LAS CAMPS	224-AI	73	01 92 67	M.M. MOMPECHIN Thierry et André et Mme MOMPECHIN Bernadette	621047.3232 6434494.4531	45°0'18.62"N 1°59'52.57"E	574.93	775
	LAS CAMPS	224-AI	18	03 31 85					
	LAS CAMPS	224-AI	24	14 92 00					
PDL 1	LAS CAMPS	224-AI	72	01 79 68	M. MOMPECHIN Thierry	621176.3466 6434763.4614	45° 0'27.21"N 1°59'58.19"E		

Les présents plans sont exclusivement destinés à la demande d'autorisation ICPE (Installation Classée pour la Protection de l'Environnement). Ils ne sont pas des plans d'exécution et ne peuvent donc en aucun cas être directement utilisés pour réaliser la construction. Toute reproduction même partielle est interdite sans accord écrit du bureau d'études. Les limites cadastrales issues des sections cadastrales sont données à titre indicatif, de même que les coordonnées des éoliennes en décimales. Ces données sont suffisantes pour la prise de demande d'autorisation ICPE. Il est fortement conseillé de procéder à un bornage-délimitation contradictoire, afin de garantir au moins les limites des parcelles d'implantation avant la phase travaux.

DOSSIER DE DEMANDE D'AUTORISATION UNIQUE

**PARC EOLIEN DU DEYROUX**

PROJET D'ENSEMBLE DE : 10 EOLIENNES & 3 POSTES DE LIVRAISON  
SITUE SUR 3 COMMUNES :  
CAMPS SAINT MATHURIN LEOBAZEL : 7 EOLIENNES & 3 PDL,  
MERCOEUR : 1 EOLIENNE, SEXCLES : 2 EOLIENNES.

**ICPE**

Lieu-dit "LAS CAMPS"  
19430 CAMPS ST MATHURIN LEOBAZEL  
Lieu-dit "ROC SAUVAGE"  
19430 MERCOEUR  
Lieu-dit "PUY DU CHASTEL"  
19430 SEXCLES

Maitre d'Ouvrage

**SOCIETE PARC EOLIEN CORREZE 1**  
12 Rond-point des Champs-Élysées  
75008 PARIS

Architecte

Marc RAYMOND, architecte dplg  
30 rue Valade, 31000 TOULOUSE  
Tél: 05 61 22 11 48 / Fax: 05 61 21 63 18  
E.mai: m.arche@worldforline.fr

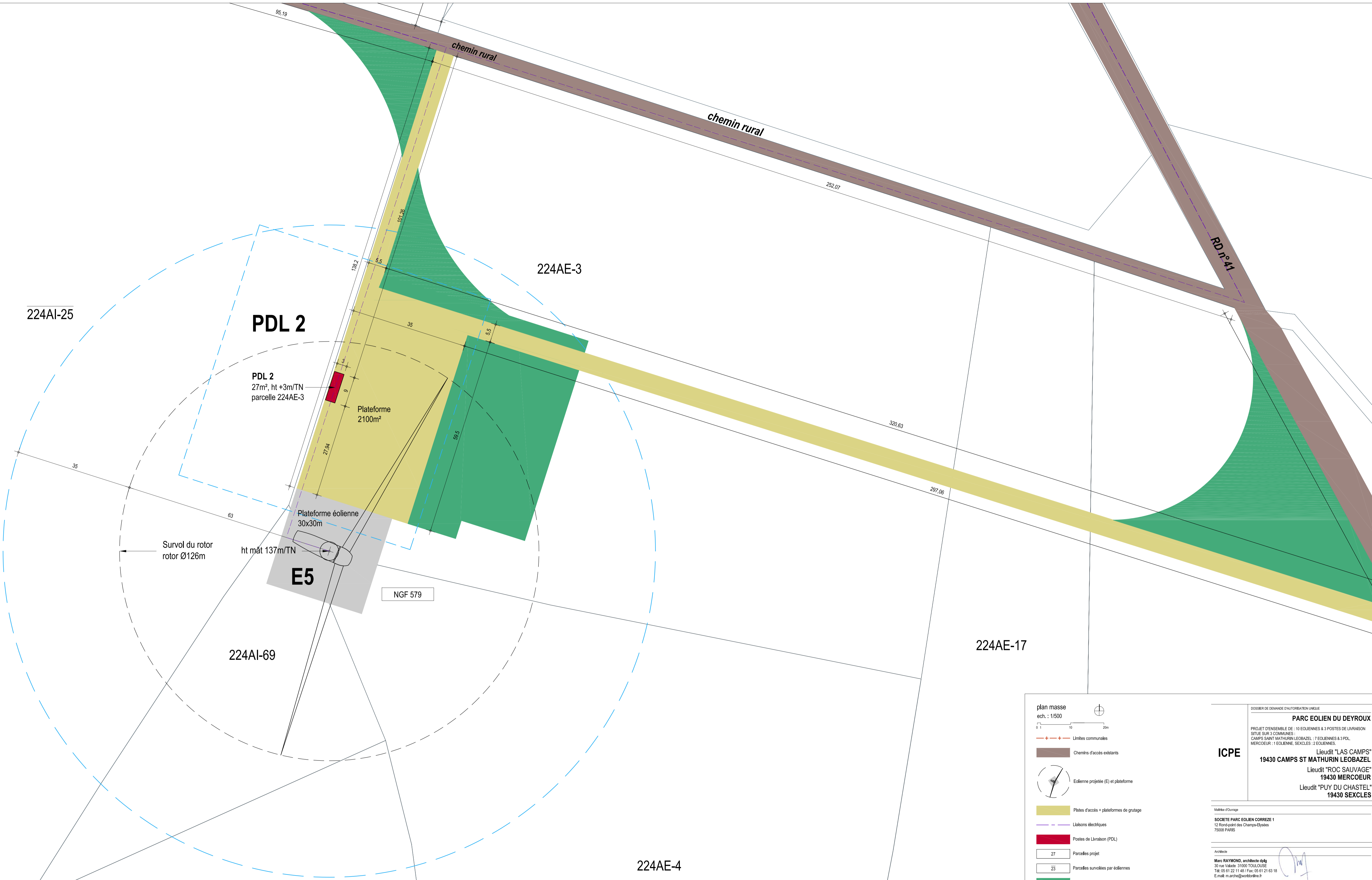
Int.	DATE	Modifications	FORMAT FOLD
A	Septembre 2015		A1

DOCUMENT

PROJET PLANS MASSE EOLIENNE 4 & PDL 1

N° FOLD

**AU 5.d**



plan masse  
ech. : 1/500

- Limites communales
- Chemins d'accès existants
- Chemins d'accès projetés
- Eolienne projetée (E) et plateforme
- Plats d'accès + plateformes de grutage
- Liaisons électriques
- Postes de Livraison (PDL)
- Parcelles projet
- Parcelles survolées par éoliennes
- Aménagements temporaires (zones de stockage, virages...)
- Rayon de 35m autour de l'installation :  
- éolienne (extrémités pales)  
- poste de livraison (autour bâti)

DOSSIER DE DEMANDE D'AUTORISATION UNIQUE

**PARC EOLIEN DU DEYROUX**

PROJET D'ENSEMBLE DE : 10 EOLIENNES & 3 POSTES DE LIVRAISON  
SITUE SUR 3 COMMUNES :  
CAMP SAINT MATHURIN LEOBAZEL : 7 EOLIENNES & 3 PDL,  
MERCOEUR : 1 EOLIEUNE, SEXCLE : 2 EOLIENNES.

Lieu-dit "LAS CAMPS"  
19430 CAMPS ST MATHURIN LEOBAZEL  
Lieu-dit "ROC SAUVAGE"  
19430 MERCOEUR  
Lieu-dit "PUY DU CHASTEL"  
19430 SEXCLE

Maitre d'ouvrage

**SOCIETE PARC EOLIEN CORREZE 1**  
12 Rond-point des Champs-Elysees  
75008 PARIS

Architecte

Marc RAYMOND, architecte dplg  
30 rue Valade, 31000 TOULOUSE  
Tél: 05 61 22 11 48 / Fax: 05 61 21 63 18  
E.mail: m.arche@worldforne.fr

Int.	DATE	Modifications	FORMAT FOLD
A	Septembre 2015		A1

DOCUMENT

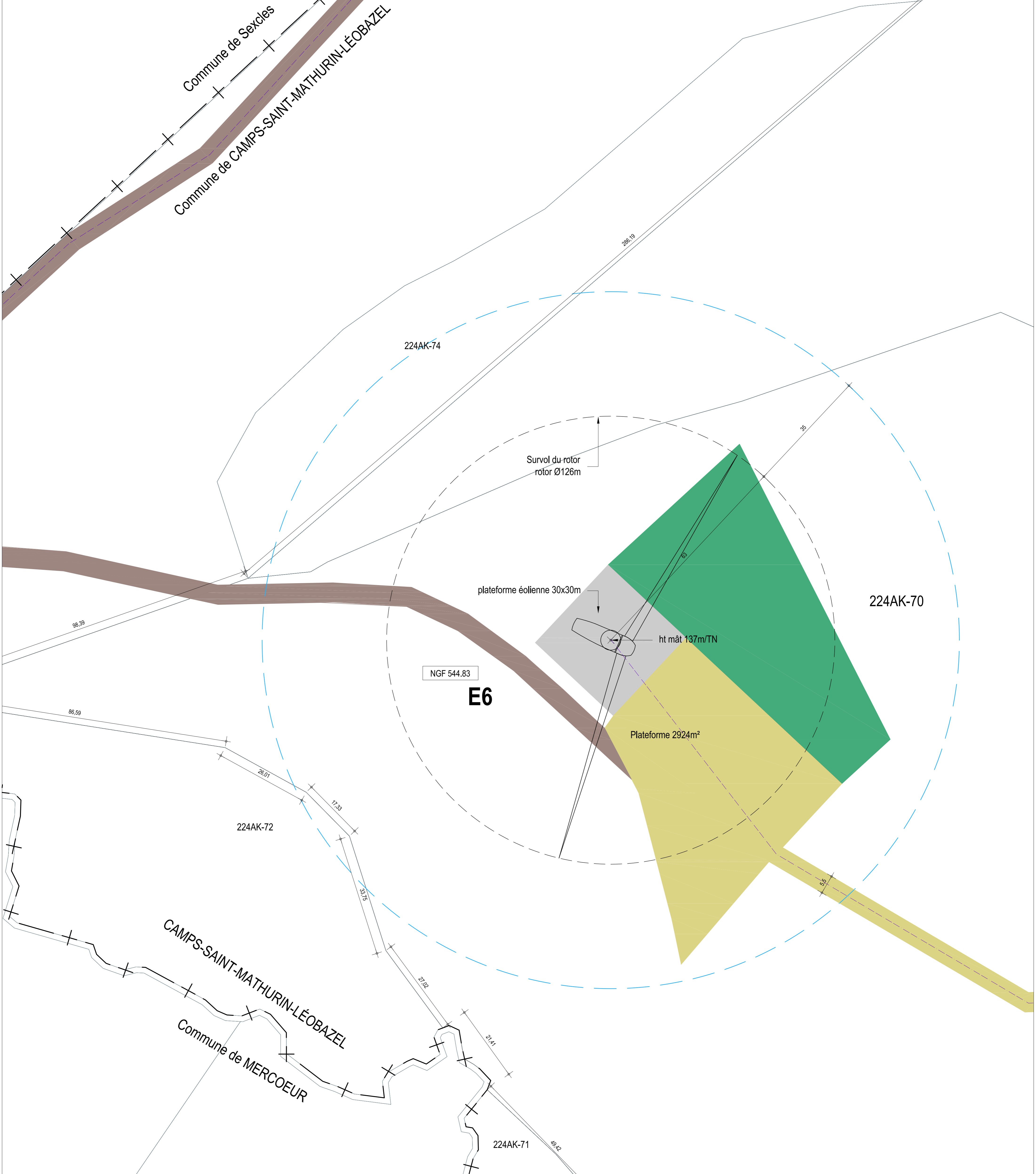
**PROJET PLANS MASSE EOLIENNE 5 & PDL 2**

N° FOLD

**AU 5.e**

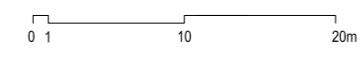
COMMUNE CAMPS ST MATHURIN LEOBAZEL											
Eolienne	Lieu-dit	Section	N°	ha a ca	Propriétaires	Lambert 93 X	Y	WGS 84 lat	lon	Altitude sol	Altitude extrémité pâle (m)
E5	LE CAMP DE MAROLLES	224-AI	69	00 47 87							
	LES SAUVES	224-AE	4	02 07 95							
	LES SAUVES	224-AE	3	02 73 50	M. TELIHET Jean-Claude	621477.9867	6434101.8981	45° 0' 06.07" N	2° 0' 12.47" E	579	779
	LES SAUVES	224-AE	17	01 44 95							
PDL 2	LES SAUVES	224-AE	3	02 73 50	M. TELIHET Jean-Claude	621479.8396	6434151.1543	45° 07.68" N	2° 01.21" E		

Les présents plans sont exclusivement destinés à la demande d'autorisation ICPE. Ils n'ont pas de valeur d'engagement. Ils ne sont pas des plans d'exécution et ne peuvent donc en aucun cas être directement utilisés pour réaliser la construction. Toute reproduction même partielle est interdite sans accord écrit du bureau d'études. Les limites cadastrales issues des sections cadastrales sont données à titre indicatif, de même que les coordonnées des éoliennes en décimales. Ces données sont fournies pour la prise de demande d'autorisation ICPE. Il est fortement conseillé de procéder à un bornage-délimitation contradictoire, afin de garantir au moins les limites des parcelles d'implantation avant la phase travaux.



COMMUNE CAMPS ST MATHURIN LEOBAZEL											
Eolienne	Lieu-dit	Section	N°	ha a ca	Propriétaires	Lambert 93 X	Y	WGS 84 lat	lon	Altitude sol	Altitude extrémité pales (m)
E6	LE GRAND CAMP	224-AK	70	08 29 45	COMMUNE DE CAMPS SAINT MATHURIN LEOBAZEL représentée par Mme SALAVERT Marianne	619817.6741	6434861.1120	45°0'30.00"N	1°58'56.17"E	544.83	745

plan masse  
ech. : 1/500



- - - Limites communales
- Chemins d'accès existants
- Eolienne projetée (E) et plateforme
- Pistes d'accès + plateformes de grutage
- Liaisons électriques
- Postes de Livraison (PDL)
- 27 Parcelles projet
- 23 Parcelles survolées par éoliennes
- Aménagements temporaires (zones de stockage, virages...)
- Rayon de 35m autour de l'installation :  
- éolienne (extrémités pales)  
- poste de livraison (autour bâti)

Les présents plans sont exclusivement destinés à la demande d'autorisation ICPE (installations classées pour la protection de l'environnement). Ils ne sont pas des plans d'exécution et ne peuvent donc en aucun cas être directement utilisés pour réaliser la construction. Toute reproduction même partielle est interdite sans accord écrit du bureau d'études. Les limites cadastrales issues des sections cadastrales sont données à titre indicatif. De même que les coordonnées des éoliennes en élévation. Ces données sont fournies pour la phase de demande d'autorisation ICPE. Il est fortement conseillé de procéder à un bornage-délimitation contradictoire afin de garantir au mieux les limites des parcelles d'implantation avant la phase travaux.

DOSSIER DE DEMANDE D'AUTORISATION UNIQUE

**PARC EOLIEN DU DEYROUX**

PROJET D'ENSEMBLE DE : 10 EOLIENNES & 3 POSTES DE LIVRAISON  
SITUE SUR 3 COMMUNES :  
CAMP SAINT MATHURIN LEOBAZEL : 7 EOLIENNES & 3 PDL,  
MERCOEUR : 1 EOLIENNE, SEXCLES : 2 EOLIENNES.

**ICPE**

Lieu-dit "LAS CAMPS"  
19430 CAMPS ST MATHURIN LEOBAZEL  
Lieu-dit "ROC SAUVAGE"  
19430 MERCOEUR  
Lieu-dit "PUY DU CHASTEL"  
19430 SEXCLES

Maitre d'Ouvrage

**SOCIETE PARC EOLIEN CORREZE 1**  
12 Rond-point des Champs-Elysées  
75008 PARIS

Architecte

Marc RAYMOND, architecte dplg  
50 rue Valade 31000 TOULOUSE  
Tél: 05 61 22 11 48 / Fax: 05 61 21 63 18  
E-mail: m.arche@workonline.fr

Int.	DATE	Modifications	FORMAT FOLD
A	Septembre 2015		A1



plan masse  
ech. : 1/500



- - - Limites communales
- Chemins d'accès existants
- Éolienne projetée (E) et plateforme
- Pistes d'accès + plateformes de grutage
- - - Liaisons électriques
- Postes de Livraison (PDL)
- 27 Parcelles projet
- 23 Parcelles servitudes par éoliennes
- Aménagements temporaires (zones de stockage, virages...)
- - - Rayon de 35m autour de l'installation :  
- éolienne (extrémités pales)  
- poste de livraison (autour bâti)

DOSSIER DE DEMANDE D'AUTORISATION UNIQUE  
**PARC EOLIEN DU DEYROUX**  
PROJET D'ENSEMBLE DE 10 EOLIENNES A 3 POSTES DE LIVRAISON  
SITUE SUR 3 COMMUNES :  
CAMPUS SAINT MATHURIN LEOBAZEL : 7 EOLIENNES A 3 PDL,  
MERCOEUR : 1 EOLIENNE, SEXCLES : 2 EOLIENNES.  
**ICPE**  
Lieu-dit "LAS CAMPS"  
19430 CAMPS ST MATHURIN LEOBAZEL  
Lieu-dit "ROC SAUVAGE"  
19430 MERCOEUR  
Lieu-dit "PUY DU CHASTEL"  
19430 SEXCLES

Maitre d'Ouvrage  
**SOCIETE PARC EOLIEN CORREZE 1**  
12 Rond-point des Champs-Elysées  
75008 PARIS

Architecte  
Marc RAYMOND, architecte dplg  
30 rue Valade 31000 TOULOUSE  
Tél: 05 61 22 11 48 / Fax: 05 61 21 63 18  
E-mail: m.arche@workforline.fr

Int.	DATE	Modifications	FORMAT FOLD
A	Septembre 2015		A1

DOCUMENT  
**PROJET PLAN MASSE EOLIENNE 7**  
N° FOLD  
**AU 5.g**

COMMUNE CAMPS ST MATHURIN LEOBAZEL									
Eolienne	Lieu-dit	Section	N°	ha a ca	Propriétaires	Lambert 93 X Y	WGS 84 lat lon	Altitude sol	Allimétrie extrémité pale (m)
E7	LACABANE	224-AK	65	16 39 80	M. RIOL, Daniel	620049,2512 6434334,8719	45°0'13,04"N 1°58'7,00"E	549,25	749

Les présents plans sont exclusivement destinés à la demande d'autorisation ICPE (installations classées pour la protection de l'environnement). Ils ne sont pas des plans d'exécution et ne peuvent donc en aucun cas être directement utilisés pour réaliser la construction. Toute reproduction même partielle est interdite sans accord écrit du bureau d'études. Les limites cadastrales issues des sections numériques sont données à titre indicatif, de même que les coordonnées des éoliennes en éolien. Ces données sont fournies pour la phase de demande d'autorisation ICPE. Il est fortement conseillé de procéder à un bornage-délimitation contradictoire afin de garantir au mieux les limites des parcelles d'implantation avant la phase travaux.



**E8**

ht mât 137m/TN  
plateforme 30x30m

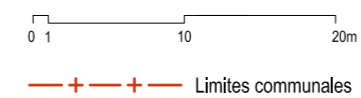
NGF 562

Plateforme 2100m²

Survol du rotor  
rotor Ø126m

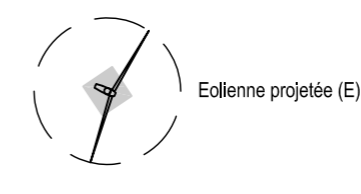
Chemin rural

plan masse  
ech. : 1/500



---+---+--- Limites communales

Chemin d'accès existants



Pistes d'accès + plateformes de grutage

Liasons électriques

Postes de Livraison (PDL)

27 Parcelles projet

23 Parcelles survolées par éoliennes

Aménagements temporaires (zones de stockage, virages...)

--- Rayon de 35m autour de l'installation :  
- éolienne (extrémités pales)  
- poste de livraison (autour bâti)

Les présents plans sont exclusivement destinés à la demande d'autorisation ICPE (installations classées pour la protection de l'environnement). Ils ne sont pas des plans d'exécution et ne peuvent donc en aucun cas être directement utilisés pour réaliser la construction. Toute reproduction même partielle est interdite sans accord écrit du bureau d'études. Les limites cadastrales issues des sections numériques sont données à titre indicatif, de même que les coordonnées des éoliennes en éolien. Ces données sont fournies pour la phase de demande d'autorisation ICPE. Il est fortement conseillé de procéder à un bornage-délimitation contradictoire, afin de garantir au mieux les limites des parcelles d'implantation avant la phase travaux.

DOSSIER DE DEMANDE D'AUTORISATION UNIQUE

**PARC EOLIEN DU DEYROUX**

PROJET D'ENSEMBLE DE : 10 EOLIENNES & 3 POSTES DE LIVRAISON  
SITE SUR 3 COMMUNES :  
CAMP SAINT MATHURIN LEOBAZEL : 7 EOLIENNES & 3 PDL,  
MERCOEUR : 1 EOLIENNE, SEXCLES : 2 EOLIENNES.

**ICPE**

Lieu-dit "LAS CAMPS"  
19430 CAMPS ST MATHURIN LEOBAZEL  
Lieu-dit "ROC SAUVAGE"  
19430 MERCOEUR  
Lieu-dit "PUY DU CHASTEL"  
19430 SEXCLES

Maitre d'Ouvrage

**SOCIETE PARC EOLIEN CORREZE 1**  
12 Rond-point des Champs-Elysées  
75008 PARIS

Architecte

Marc RAYMOND, architecte dplg  
50 rue Valade 31000 TOULOUSE  
Tél: 05 61 22 11 48 / Fax: 05 61 21 63 18  
E-mail: m.arche@workonline.fr

Int.	DATE	Modifications	FORMAT FOLD
A	Septembre 2015		A1

DOCUMENT

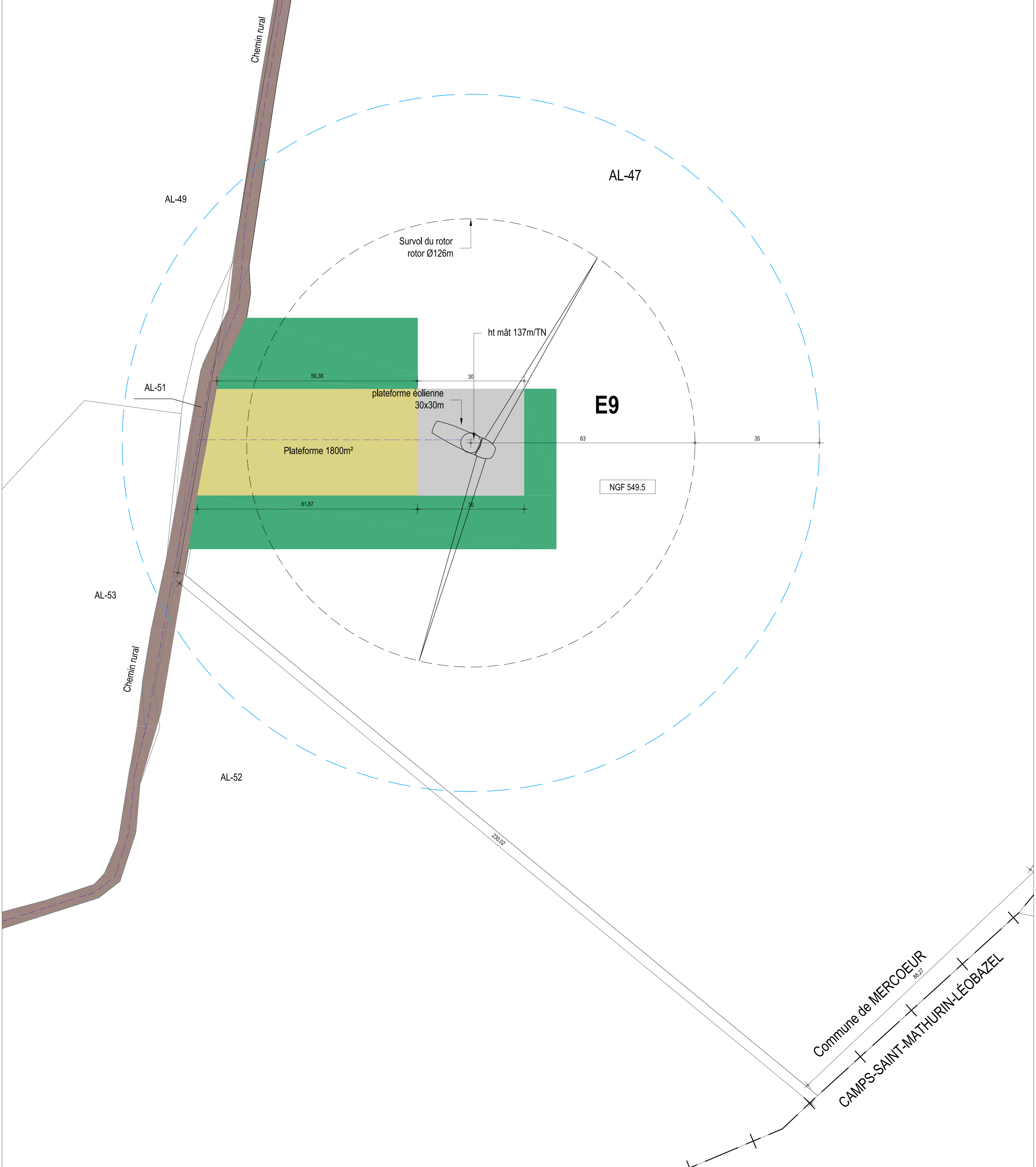
**PROJET PLAN MASSE EOLIENNE 8**

N° FOLD

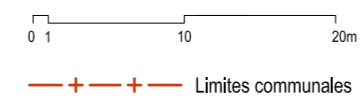
**AU 5.h**

COMMUNE CAMPS ST MATHURIN LEOBAZEL						Lambert 93		WGS 84		Altitude	Altitude
Eolienne	Lieu-dit	Section	N°	ha a ca	Propriétaires	X	Y	lat	lon	sol	extrémité pale (m)
E8	LES PIECES LONGUES	224-AI	10	02 14 55	M. MONFREUX Raymond et Mme MONFREUX Agnès	620840.6635	6434139.0816	45°07.02'N	1°59'43.33'E	562	762
	LES PIECES LONGUES	224-AI	11	00 16 70							





plan masse  
ech. : 1/500



- - - Limites communales
- Chemins d'accès existants
- Eolienne projetée (E) et plateforme
- Pistes d'accès + plateformes de grutage
- Liaisons électriques
- Postes de Livraison (PDL)
- 27 Parcelles projet
- 23 Parcelles survolées par éoliennes
- Aménagements temporaires (zones de stockage, virages...)
- Rayon de 35m autour de l'installation :  
- éolienne (extrémités pales)  
- poste de livraison (autour bâti)

Les présents plans sont exclusivement destinés à la demande d'autorisation ICPE (Installations classées pour la protection de l'environnement). Ils ne sont pas des plans d'exécution et ne peuvent donc en aucun cas être directement utilisés pour réaliser la construction. Toute reproduction même partielle est interdite sans accord écrit du bureau d'études. Les limites cadastrales issues des sections cadastrales sont données à titre indicatif, de même que les coordonnées des éoliennes en élévation. Ces données sont fournies pour la phase de demande d'autorisation ICPE. Il est fortement conseillé de procéder à un bornage-délimitation contradictoire, afin de garantir au mieux les limites des parcelles d'implantation avant la phase travaux.

COMMUNE MERCOEUR		Lambert 93		WGS 84		Altitude	
Eolienne	Lieu-dit	X	Y	lat	lon	sol	extrémité pale (m)
E9	ROC DE SAUVAGE	619381.0032	6434284.8788	45° 0'11.15"N	1° 58'36.56"E	549,5	750

DOSSIER DE DEMANDE D'AUTORISATION UNIQUE

**PARC EOLIEN DU DEYROUX**

PROJET D'ENSEMBLE DE 10 EOLIENNES A 3 POSTES DE LIVRAISON  
SITUE SUR 3 COMMUNES :  
CAMPUS SAINT-MATHURIN-LEOBAZEL : 7 EOLIENNES A 3 PDL,  
MERCOEUR : 1 EOLIENNE, SEXCLES : 2 EOLIENNES.

**ICPE**

Lieu-dit "LAS CAMPS"  
19430 CAMPS ST MATHURIN LEOBAZEL  
Lieu-dit "ROC SAUVAGE"  
19430 MERCOEUR  
Lieu-dit "PUY DU CHASTEL"  
19430 SEXCLES

Maitre d'Ouvrage

**SOCIETE PARC EOLIEN CORREZE 1**  
12 Rond-point des Champs-Elysées  
75008 PARIS

Architecte

Marc RAYMOND, architecte dplg  
50 rue Valade 31000 TOULOUSE  
Tél: 05 61 22 11 48 / Fax: 05 61 21 63 18  
E-mail: m.arche@workforline.fr

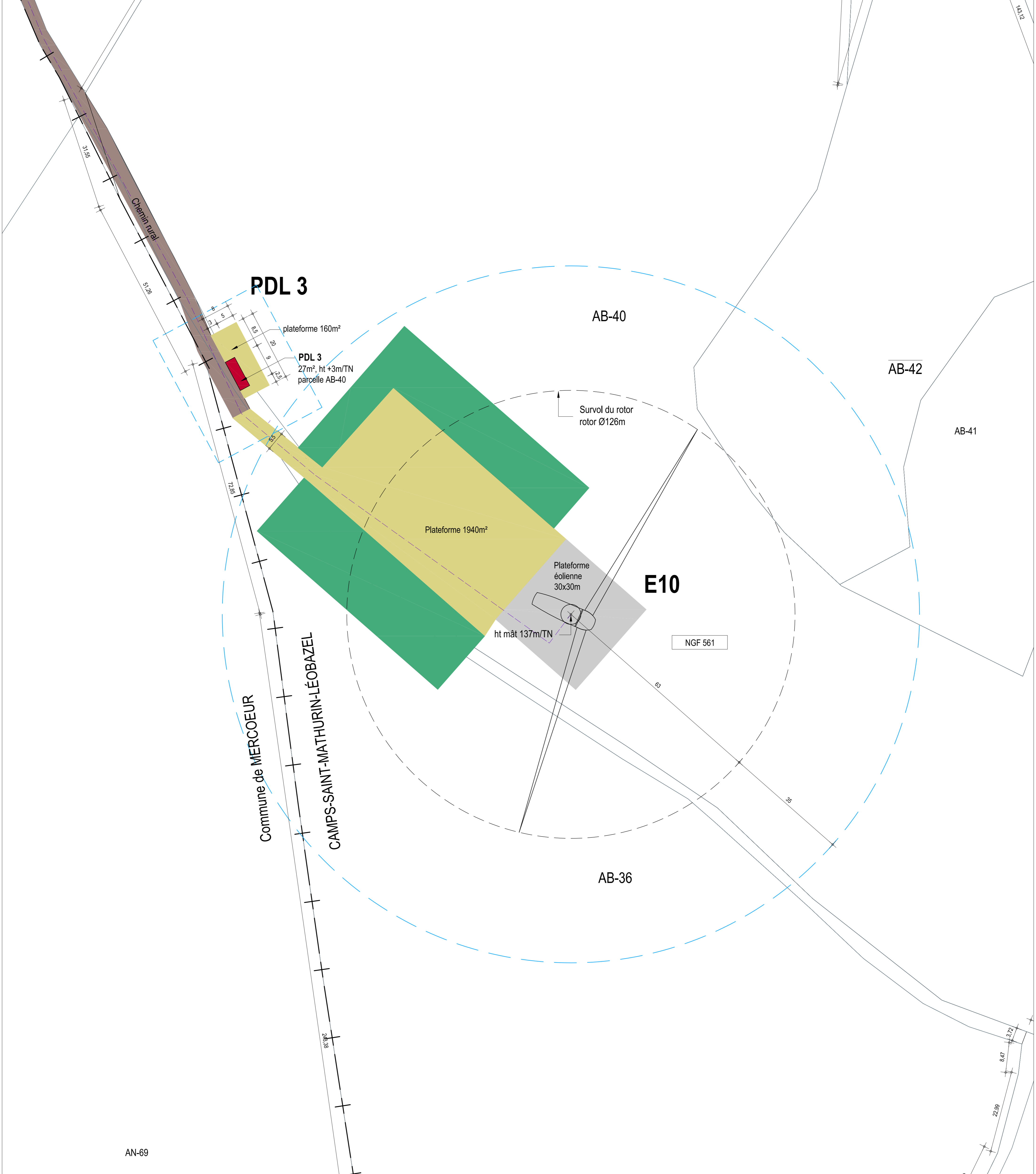
Int.	DATE	Modifications	FORMAT FOLD
A	Septembre 2015		A1

DOCUMENT

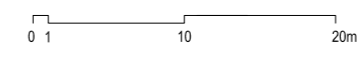
PROJET PLAN MASSE EOLIENNE 9

N° FOLD

**AU 5.i**



plan masse  
ech. : 1/500



- - - Limites communales
- Chemins d'accès existants
- Eolienne projetée (E) et plateforme
- Pistes d'accès + plateformes de grutage
- Liaisons électriques
- Postes de Livraison (PDL)
- Parcelles projet
- Parcelles surveillées par éoliennes
- Aménagements temporaires (zones de stockage, virages...)
- Rayon de 35m autour de l'installation :  
- éolienne (extrémités pales)  
- poste de livraison (autour bâti)

DOSSIER DE DEMANDE D'AUTORISATION UNIQUE  
**PARC EOLIEN DU DEYROUX**  
PROJET D'ENSEMBLE DE : 10 EOLIENNES & 3 POSTES DE LIVRAISON  
SITE SUR 3 COMMUNES :  
CAMPUS SAINT-MATHURIN-LEOBAZEL : 7 EOLIENNES & 3 PDL,  
MERCŒUR : 1 EOLIENNE, SEXCLES : 2 EOLIENNES.  
Lieu-dit "LAS CAMPS"  
19430 CAMPS ST MATHURIN LEOBAZEL  
Lieu-dit "ROC SAUVAGE"  
19430 MERCŒUR  
Lieu-dit "PUY DU CHASTEL"  
19430 SEXCLES

Maitre d'Ouvrage  
**SOCIETE PARC EOLIEN CORREZE 1**  
12 Rond-point des Champs-Elysees  
75008 PARIS

Architecte  
Marc RAYMOND, architecte dplg  
50 rue Valade 31000 TOULOUSE  
Tél: 05 61 22 11 48 / Fax: 05 61 21 63 18  
E-mail: m.arche@workforline.fr

Incl.	DATE	Modifications	FORMAT FOLD
A	Septembre 2015		A1

DOCUMENT  
PROJET PLANS MASSE EOLIENNE 10 & PDL 3  
N° FOLD  
**AU 5.j**

COMMUNE CAMPS ST MATHURIN LEOBAZEL		Lambert 93		WGS 84		Altitude sol	Altitude extrémité pale (m)
Eolienne	Lieu-dit	X	Y	lat	lon		
E10	GOÛTTE LONGUE	619627.7432	6433496.0021	44°59'45.707N	1°56'43.730E	561	761
PDL 3	GOÛTTE LONGUE	619434.1049	6433566.7071	44°59'46.667N	1°56'41.211E		

Les présents plans sont exclusivement destinés à la demande d'autorisation ICPE (installations classées pour la protection de l'environnement). Ils ne sont pas des plans d'exécution et ne peuvent donc en aucun cas être directement utilisés pour réaliser la construction. Toute reproduction même partielle est interdite sans accord écrit du bureau d'études. Les limites cadastrales issues des sections numériques sont données à titre indicatif, de même que les coordonnées des éoliennes en éolien. Ces données sont fournies pour la phase de demande d'autorisation ICPE. Il est fortement conseillé de procéder à un bornage-délimitation contradictoire afin de garantir au mieux les limites des parcelles d'implantation avant la phase travaux.